




Handlungsleitlinie zur CO₂-Reduzierung im Münsterland

Kommunalsteckbrief Sassenberg



Gemeindekennndaten

Kommune: Sassenberg
 Bürgermeister: Uphoff, Josef
 Adresse: Schürenstr. 17
 48336 Sassenberg
 Telefon: 02583/3090
 Fax: 02583/30988
 E-Mail: stadt@sassenberg.de
 Homepage: www.sassenberg.de



Bundesland: Nordrhein-Westfalen
 Regierungsbezirk: Münster
 Landkreis: Warendorf
 Gemeindetyp: Größere Kleinstadt
 Gemeinden ähnlichen Typs:
 Gescher; Isselburg; Raesfeld; Reken;
 Rhede; Velen; Ascheberg; Billerbeck;
 Havixbeck; Nordkirchen; Olfen;
 Rosendahl; Altenberge; Hörstel; Lotte

Fläche in ha: 7.808
 Einwohner im Jahr 2010: 14.240
 Einwohner pro km²: 182,38
 Anzahl der Wohnungen: 4.474

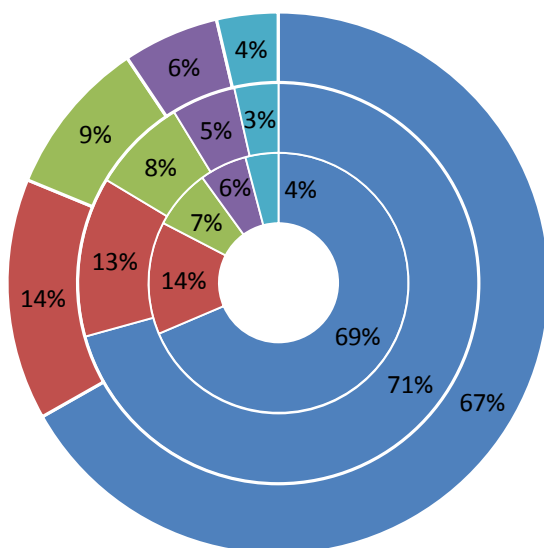
Ansprechpartner

Name: Martin Tewes
 Abteilung: Bauverwaltung
 Telefon: 02583 3092030
 Email: tewes@sassenberg.de

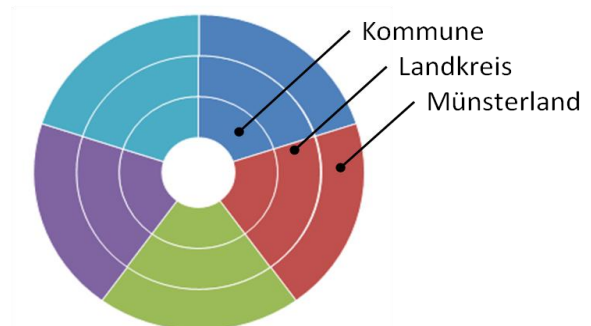
Quelle: [1] [2] [3] [4] [5] [6]

Flächennutzung und Baustruktur

Flächennutzung

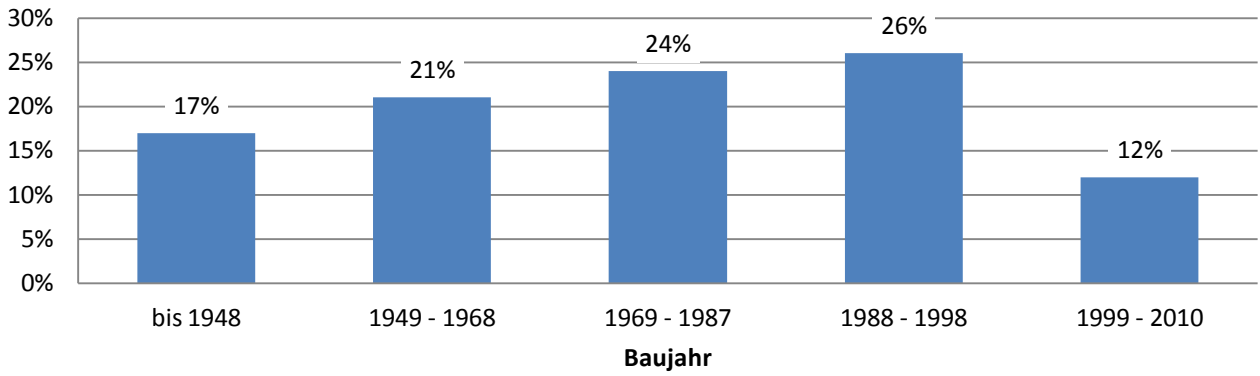


- Landwirtschaftsfläche
- Waldfläche
- Gebäude- und Freifläche
- Verkehrsfläche
- Sonstige Flächen



Quelle: [3]

Wohnungsbestand nach Baualtersklassen



Quelle: [7]

Mobilität

Pendlerstatistik

Erwerbstätige:	7.462
Berufseinpender (Tagespendler):	2.572
Innergemeindliche Berufspendler	2.587
Berufsauspendler (Tagespendler):	4.875
Saldo:	-2.303
Tagbevölkerung:	11.937

Quelle: [8]

Pendlerverflechtungen

von	nach	Anzahl
Sassenberg	Warendorf	1.344
Sassenberg	Münster	344
Sassenberg	Beelen	175
Sassenberg	Telgte	136
Sassenberg	Ostbevern	103
Warendorf	Sassenberg	829
Münster	Sassenberg	127
Beelen	Sassenberg	104
Ennigerloh	Sassenberg	103
Ostbevern	Sassenberg	74

Quelle: [8]

Energiekennzahlen

Netzbetreiber

Strom: RWE AG
Gas: RWE AG

Quelle: [9]

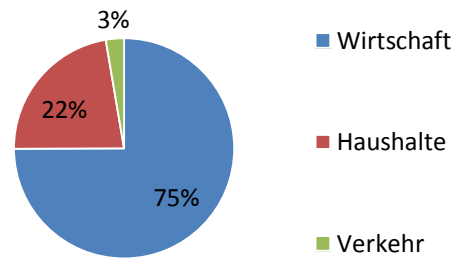
Energieverbräuche

Strom

Stromverbrauch nach Sektoren im Jahr 2010

Wirtschaft	60.411.360	kWh/a
Haushalte	18.054.575	kWh/a
Kommunale Gebäude	0	kWh/a
Verkehr	2.153.108	kWh/a

Stromverbrauch in 2010	80.619.043	kWh/a
Stromkosten in 2010	13.046.702	€/a



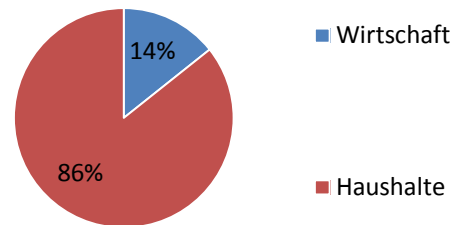
Quelle: [10] [11] [12]

Wärme

Erdgasverbrauch nach Sektoren im Jahr 2010

Wirtschaft	10.285.722	kWh/a
Haushalte	61.656.219	kWh/a
Kommunale Gebäude	0	kWh/a

Erdgasverbrauch in 2010	71.941.941	kWh/a
Erdgaskosten 2010	3.181.508	€/a

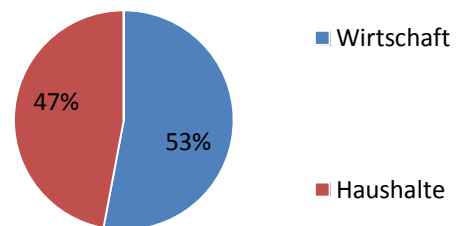


Quelle: [10] [13]

Heizölverbrauch nach Sektoren im Jahr 2010

Wirtschaft	30.450.874	kWh/a
Haushalte	27.042.725	kWh/a
Kommunale Gebäude	0	kWh/a

Heizölverbrauch in 2010	57.493.598	kWh/a
Heizölkosten in 2010	3.737.084	€/a



Quelle: [10] [14]

Sonstige Wärmeträger im Jahr 2010 (Fernwärme, Kohle, Abfall, Flüssiggas)

Sonstiger Wärmeverbrauch in 2010	66.419.962	kWh/a
Kosten in 2010*	4.317.298	€/a

*berechnet mit 6,5 Cent pro kWh

Quelle: [15]

Wärme Gesamt im Jahr 2010

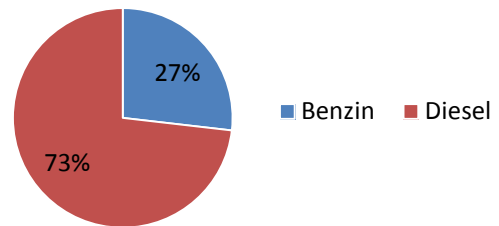
Gesamtwärmeverbrauch in 2010	195.855.501	kWh/a
Gesamtkosten in 2010	11.235.889	€/a

Kraftstoffe

Kraftstoffverbräuche in kWh im Jahr 2010

Benzin	67.600.272	kWh/a
Diesel	184.388.325	kWh/a

Kraftstoffverbrauch in 2010	251.988.597	kWh/a
Kraftstoffkosten in 2010	35.433.864	€/a

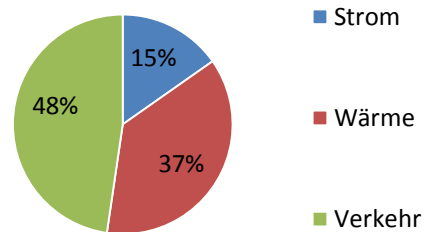


Quelle: [10]

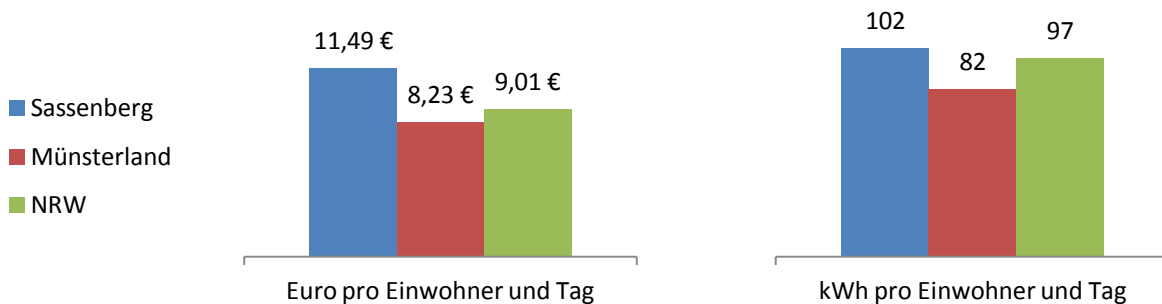
Summe der Energiekosten und des Energieverbrauchs im Jahr 2010

	Verbrauch in kWh/a	Kosten in €/a
Strom	80.619.043	13.046.702
Wärme	195.855.501	11.235.889
Kraftstoffe	251.988.597	35.433.864
Summe	528.463.141	59.716.455

Abbildung rechts: Anteile am Energieverbrauch



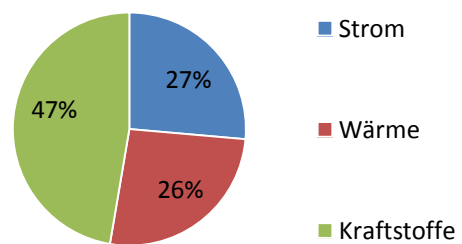
Energiekosten und Verbrauch pro Einwohner und Tag im Jahr 2010



Quelle: [15] [16] [17]

CO₂ Emissionen in Tonnen im Jahr 2010

Strom	43.433	t/a
Wärme	43.257	t/a
Kraftstoffe	77.894	t/a
Summe	164.583	t/a

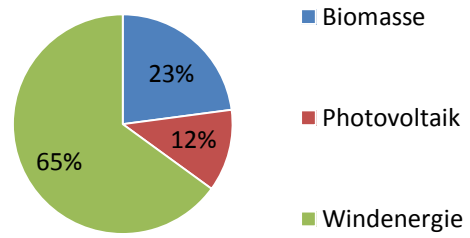


Quelle: [15]

Energiebereitstellung aus erneuerbaren Energien

Strombereitstellung im Jahr 2010

Produktionsart	Einspeisung in kWh/a	Vergütung in €/a
Biomasse	12.097.753	2.099.140
Photovoltaik	6.395.003	2.805.618
Windenergie	34.321.791	2.693.385
Deponie- und Klärgas	0	0
Grubengas	0	0
Wasserkraft	0	0
Summe	52.814.547	7.598.143

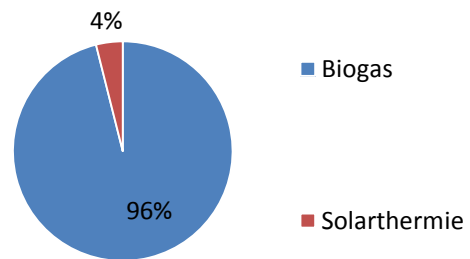


Stromeinspeisung aus erneuerbaren Energien nach Energieträgern

Quelle: [18]

Wärmebereitstellung im Jahr 2010

Produktionsart	(theoretische) Wärmebereitstellung in kWh/a
Biogas	23.564.000
Solarthermie	962.234
Geothermie	-
Summe	24.526.234



Wärmebereitstellung aus erneuerbaren Energien nach Energieträgern

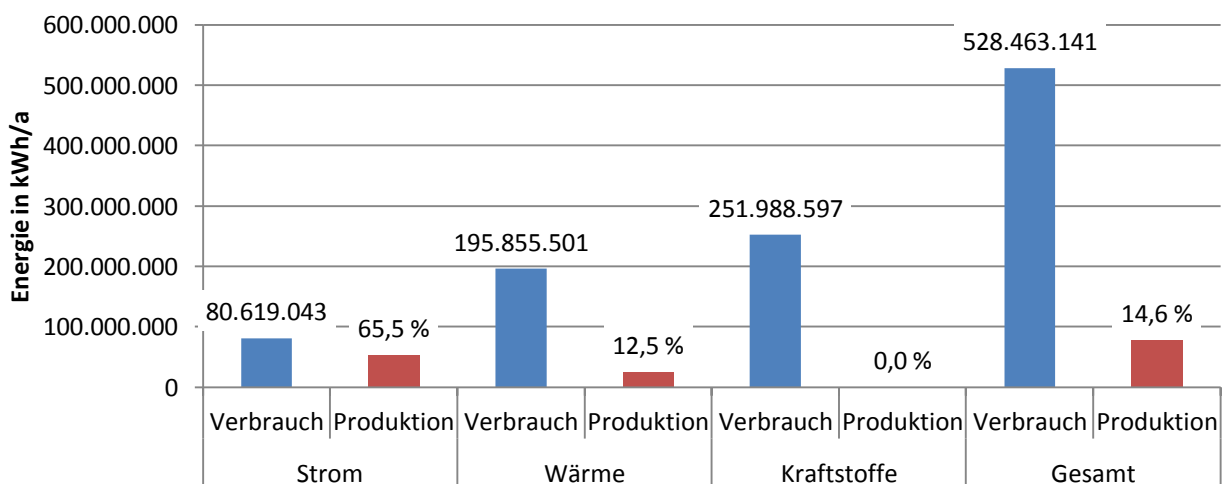
Quelle: [19] [20]

Energiebereitstellung aus erneuerbaren Energien im Jahr 2010

Gesamt	77.340.781 kWh/a
Einspeisevergütung in 2010	7.598.143 €/a

Endenergiebilanz

Gegenüberstellung von Endenergieverbrauch und Energiebereitstellung (Produktion) aus erneuerbaren Energien in Sassenberg im Jahr 2010 in kWh/a



Quellen

- [1] Ministerium für Inneres und Kommunales des Landes Nordrhein-Westfalen (2012): Kreise, Städte und Gemeinden in NRW; online unter: <http://www.mik.nrw.de/nc/themen-aufgaben/kommunales/kommunale-adressen.html> zuletzt abgerufen am 22.12.2011
- [2] Landesbetrieb Information und Technik Nordrhein-Westfalen (IT.NRW) (2012): Kommunalprofil; online unter <http://www.it.nrw.de/kommunalprofil/index.html>. Abgerufen am 08.02.2012
- [3] Landesbetrieb Information und Technik Nordrhein-Westfalen (IT.NRW) (2012): Katasterfläche nach der tatsächlichen Art der Nutzung 2010; online unter: <https://www.landesdatenbank.nrw.de/ldbnrw/online/data;jsessionid=1EC5989D8CA0CDC3B452240122C7025A?operation=abruftabelleAbrufen&selectionname=33111-02ir&levelindex=1&levelid=1344428496657&index=6>. Abgerufen am 17.07.2012
- [4] Statistisches Bundesamt (DESTATIS) (2011): Alle politisch selbständigen Gemeinden mit ausgewählten Merkmalen am 31.12.2011 (4. Quartal); online unter: <https://www.destatis.de/DE/ZahlenFakten/LaenderRegionen/Regionales/Gemeindeverzeichnis/Administrativ/Archiv/GVAuszugQ/AuszugGV4QAktuell.xls>. Abgerufen am 22.02.2012
- [5] Landesbetrieb Information und Technik Nordrhein-Westfalen (IT.NRW) (2012): Wohngebäude, Wohnungen und Wohnfläche nach Anzahl der Wohnungen - Gemeinden - 2010; online unter: <https://www.landesdatenbank.nrw.de/ldbnrw/online/data;jsessionid=1EC5989D8CA0CDC3B452240122C7025A?operation=abruftabelleAbrufen&selectionname=31231-04ir&levelindex=1&levelid=1344428597475&index=1>. Abgerufen am 21.05.2012
- [6] Eigene Angabe der Kommune 2012
- [7] NRW.BANK (2012): Kommunalprofile für den Regierungsbezirk Münster 2010; online unter: <http://www.nrwbank.de/de/corporate/Publikationen/Publikationsinhaltsseiten/kommunalprofile-nrw/Kommunalprofile-Regierungsbezirk-Muenster.html>
- [8] Landesbetrieb Information und Technik Nordrhein-Westfalen (IT.NRW) (2012): Pendlerrechnung in Nordrhein-Westfalen 2010; online unter: <https://www.landesdatenbank.nrw.de/ldbnrw/online/data;jsessionid=3B2AE5E1A478AF2EF0E37C2C7A7D78FD?operation=statistikAbruftabellen&levelindex=0&levelid=1344425698444&index=1>
- [9] Eigene Erhebung 2012
- [10] ECORegion "Community Münsterland" September 2012
- [11] BDEW (2012): Strompreisanalyse Mai 2012; online unter: [http://www.bdew.de/internet.nsf/id/0E5D39E2E798737FC1257A09002D8C9C/\\$file/120525%20BDEW-Strompreisanalyse%202012%20Chartsatz%20gesamt.pdf](http://www.bdew.de/internet.nsf/id/0E5D39E2E798737FC1257A09002D8C9C/$file/120525%20BDEW-Strompreisanalyse%202012%20Chartsatz%20gesamt.pdf)
- [12] BDEW (2012): Strompreisanalyse Mai 2012; online unter: [http://www.bdew.de/internet.nsf/id/0E5D39E2E798737FC1257A09002D8C9C/\\$file/120525%20BDEW-Strompreisanalyse%202012%20Chartsatz%20gesamt.pdf](http://www.bdew.de/internet.nsf/id/0E5D39E2E798737FC1257A09002D8C9C/$file/120525%20BDEW-Strompreisanalyse%202012%20Chartsatz%20gesamt.pdf)
- [13] Bundesnetzagentur (2011): Jahresbericht der Bundesnetzagentur 2010; online unter: http://www.bundesnetzagentur.de/SharedDocs/Downloads/DE/BNetzA/Presse/Berichte/2011/Jahresbericht2010pdf.pdf?__blob=publicationFile
- [14] Mineralölwirtschaftverband e.V. (2010): Jahresbericht Mineralöl-Zahlen 2010; online unter: http://www.mwv.de/upload/Publikationen/dateien/JB_2010_dNrnbxXn6f7j2mf.pdf
- [15] ECORegion "Community Münsterland" Juli / August 2012
- [16] Eigene Berechnungen (2012) nach: www.adac.de, Mineralölwirtschaftverband e.V. (2010): Jahresbericht Mineralöl-Zahlen 2010; online unter: http://www.mwv.de/upload/Publikationen/dateien/JB_2010_dNrnbxXn6f7j2mf.pdf, Bundesnetzagentur (2011): Jahresbericht der Bundesnetzagentur 2010; online unter: http://www.bundesnetzagentur.de/SharedDocs/Downloads/DE/BNetzA/Presse/Berichte/2011/Jahresbericht2010pdf.pdf?__blob=publicationFile, BDEW (2012): Strompreisanalyse Mai 2012; online unter: [http://www.bdew.de/internet.nsf/id/0E5D39E2E798737FC1257A09002D8C9C/\\$file/120525%20BDEW-Strompreisanalyse%202012%20Chartsatz%20gesamt.pdf](http://www.bdew.de/internet.nsf/id/0E5D39E2E798737FC1257A09002D8C9C/$file/120525%20BDEW-Strompreisanalyse%202012%20Chartsatz%20gesamt.pdf)

- | | |
|------|------------------------------------------------------------------------------------------------------------------------------------------------------------------------------------------------------------------------------------------------------------------------------------------------------------------------------|
| [17] | Energie.Agentur.NRW (2010): Energie.Daten NRW 2010; online unter:
https://services.nordrheinwestfalendirekt.de/broschuerenservice/download/70937/energiedatennrw_2010.pdf . Abgerufen am 08.08.2012 |
| [18] | Bundesnetzagentur / Bezirksregierung Münster (2012) |
| [19] | Eigene Berechnung 2012 nach Anlagendaten Kreis Warendorf 2012, Herr Knab |
| [20] | Eigene Berechnung (2012) nach Energieagentur.NRW (2012): Installierte solarthermische Fläche nach Kommunen im Münsterland 2010 |

Impressum

Fachhochschule Münster

Prof. Dr.-Ing. Christof Wetter	Adresse: Stegerwaldstr. 39, 48565 Steinfurt Telefon: 02551 / 9-62725 Fax: 02551 / 9-62717 E-Mail: wetter@fh-muenster.de
Prof. Dr.-Ing. Bernhard Mundus	Adresse: Stegerwaldstr. 39, 48565 Steinfurt Telefon: 02551 / 9-62258 Fax: 02551 / 9-62140 E-Mail: mundus@fh-muenster.de
Dipl.-Ing. Elmar Brüggling M.Sc.	Adresse: Stegerwaldstr. 39, 48565 Steinfurt Telefon: 02551 / 9-62420 Fax: 02551 / 9-62717 E-Mail: bruegging@fh-muenster.de
Dipl.-Ing. Nicole Aben M.Eng.	Adresse: Stegerwaldstr. 39, 48565 Steinfurt Telefon: 02551 / 9-62443 Fax: 02551 / 9-62140 E-Mail: aben@fh-muenster.de
Dipl. Geogr. Hinnerk Willenbrink	Adresse: Stegerwaldstr. 39, 48565 Steinfurt Telefon: 2551 / 9-62548 Fax: 2551 / 9-62717 E-Mail: willenbrink@fh-muenster.de

LOTSE GmbH

Dr. Josef Gochermann	Adresse: Bahnhofstraße 5 Telefon: 0251 / 490999-11 Fax: 0251 / 490999-29 E-Mail: gochermann@lotse-gmbh.de
B.Eng. Torsten Heywinkel	Adresse: Bahnhofstraße 5 Telefon: 0251 / 490999-14 Fax: 0251 / 490999-29 E-Mail: heywinkel@lotse-gmbh.de

Auftraggeber im Rahmen der Handlungsleitlinie zur CO₂-Reduzierung im Münsterland

Bezirksregierung Münster

Dorothee Feller Regierungsvizepräsidentin	Adresse: Domplatz 1-3, 48143 Münster
Gregor Lange Regionalplaner	Adresse: Domplatz 1-3, 48143 Münster Telefon: 0251 / 411-1730 Fax: 0251 / 411-2622 E-Mail: gregor.lange@brms.nrw.de
Dr. Michael Wolf Regionalplanung	Adresse: Domplatz 1-3, 48143 Münster Telefon: 0251 / 411-1795 Fax: 0251 / 411-817 95 E-Mail: michael.wolf@brms.nrw.de
Hermann Henke Regionalplanung	Adresse: Domplatz 1-3, 48143 Münster Telefon: 0251 / 411-1794 Fax: 0251 / 411-817 94 E-Mail: hermann.henke@brms.nrw.de
Klaus Lauer Regionalplanung	Adresse: Domplatz 1-3, 48143 Münster Telefon: 0251 / 411-1800 Fax: 0251 / 411-818 00 E-Mail: klaus.lauer@brms.nrw.de