



Handlungsleitlinie zur CO₂-Reduzierung im Münsterland

Kommunalsteckbrief Sendenhorst



Gemeindekenndaten

Kommune: Sendenhorst
 Bürgermeister: Streffing, Berthold
 Adresse: Kirchstr. 1
 48324 Sendenhorst
 Telefon: 02526/3030
 Fax: 02526/303100
 E-Mail: mail@sendenhorst.de
 Homepage: www.sendenhorst.de



Bundesland: Nordrhein-Westfalen
 Regierungsbezirk: Münster
 Landkreis: Warendorf
 Gemeindetyp: Größere Kleinstadt
 Gemeinden ähnlichen Typs:
 Gescher; Isselburg; Raesfeld; Reken;
 Rhede; Velen; Ascheberg; Billerbeck;
 Havixbeck; Nordkirchen; Olfen;
 Rosendahl; Altenberge; Hörstel; Lotte

Fläche in ha: 9.668
 Einwohner im Jahr 2010: 13.236
 Einwohner pro km²: 136,91
 Anzahl der Wohnungen: 5.475

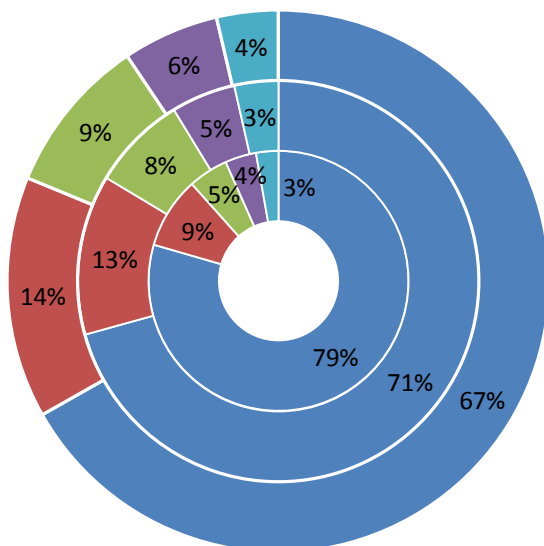
Ansprechpartner

Name: Wolfgang Huth
 Abteilung: Dienstbereich 3
 Telefon: 02526 303211
 Email: huth@sendenhorst.de

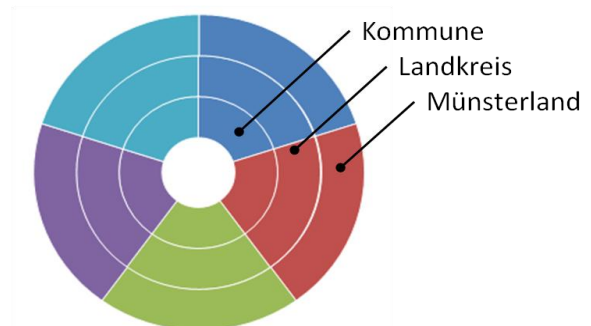
Quelle: [1] [2] [3] [4] [5] [6]

Flächennutzung und Baustruktur

Flächennutzung

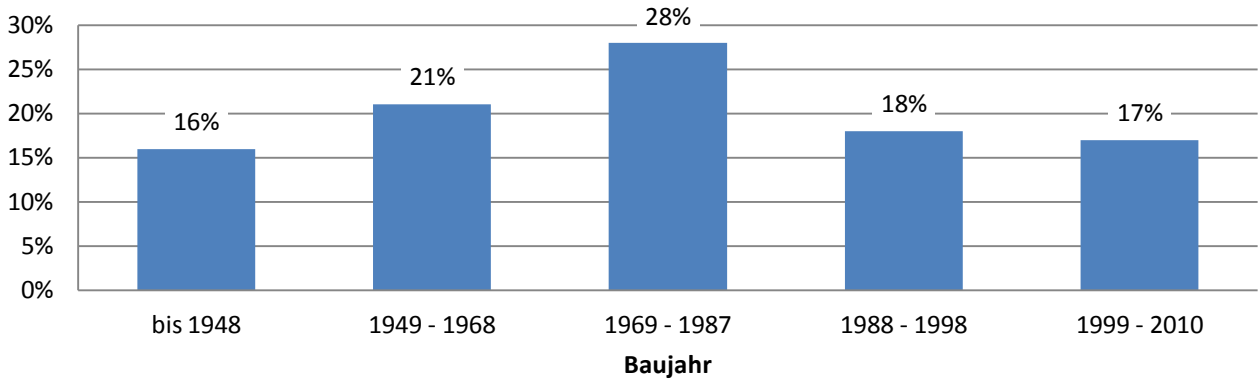


- Landwirtschaftsfläche
- Waldfläche
- Gebäude- und Freifläche
- Verkehrsfläche
- Sonstige Flächen



Quelle: [3]

Wohnungsbestand nach Baualtersklassen



Quelle: [7]

Mobilität

Pendlerstatistik

Erwerbstätige:	6.650
Berufseinpender (Tagespendler):	2.836
Innergemeindliche Berufspendler	2.734
Berufsauspendler (Tagespendler):	3.916
Saldo:	-1.080
Tagbevölkerung:	12.156

Quelle: [8]

Pendlerverflechtungen

von nach	Anzahl
Sendenhorst Münster	1.816
Sendenhorst Ahlen	362
Sendenhorst Warendorf	186
Sendenhorst Beckum	181
Sendenhorst Drensteinfurt	120
Ahlen Sendenhorst	705
Münster Sendenhorst	439
Warendorf Sendenhorst	233
Drensteinfurt Sendenhorst	212
Beckum Sendenhorst	152

Quelle: [8]

Energiekennzahlen

Netzbetreiber

Strom: RWE AG
Gas: Gelsenwasser AG

Quelle: [9]

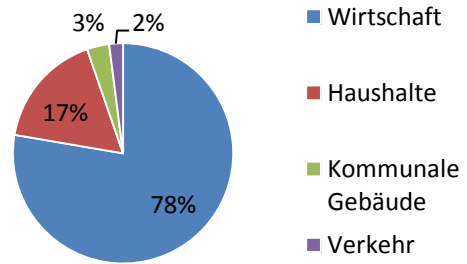
Energieverbräuche

Strom

Stromverbrauch nach Sektoren im Jahr 2010

Wirtschaft	82.898.547	kWh/a
Haushalte	18.157.045	kWh/a
Kommunale Gebäude	3.486.322	kWh/a
Verkehr	2.162.771	kWh/a

Stromverbrauch in 2010	106.704.685	kWh/a
Stromkosten in 2010	16.353.267	€/a



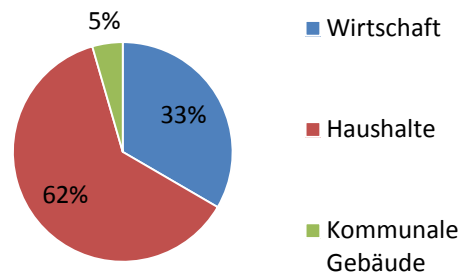
Quelle: [10] [11] [12]

Wärme

Erdgasverbrauch nach Sektoren im Jahr 2010

Wirtschaft	23.706.371	kWh/a
Haushalte	44.123.624	kWh/a
Kommunale Gebäude	3.176.108	kWh/a

Erdgasverbrauch in 2010	71.006.104	kWh/a
Erdgaskosten 2010	3.460.051	€/a

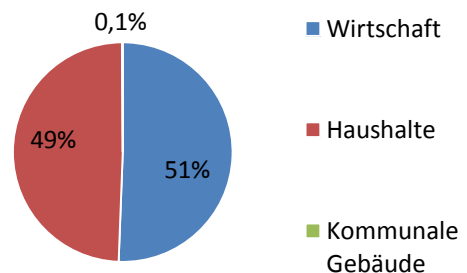


Quelle: [10] [13]

Heizölverbrauch nach Sektoren im Jahr 2010

Wirtschaft	25.865.819	kWh/a
Haushalte	25.203.986	kWh/a
Kommunale Gebäude	49.193	kWh/a

Heizölverbrauch in 2010	51.118.998	kWh/a
Heizölkosten in 2010	3.319.537	€/a



Quelle: [10] [14]

Sonstige Wärmeträger im Jahr 2010 (Fernwärme, Kohle, Abfall, Flüssiggas)

Sonstiger Wärmeverbrauch in 2010	53.197.596	kWh/a
Kosten in 2010*	3.457.844	€/a

*berechnet mit 6,5 Cent pro kWh

Quelle: [15]

Wärme Gesamt im Jahr 2010

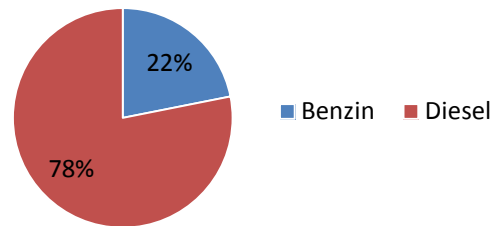
Gesamtwärmeverbrauch in 2010	175.322.698	kWh/a
Gesamtkosten in 2010	10.237.432	€/a

Kraftstoffe

Kraftstoffverbräuche in kWh im Jahr 2010

Benzin	50.068.875	kWh/a
Diesel	178.835.433	kWh/a

Kraftstoffverbrauch in 2010	228.904.307	kWh/a
Kraftstoffkosten in 2010	31.800.641	€/a

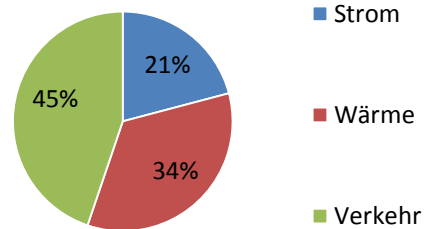


Quelle: [10]

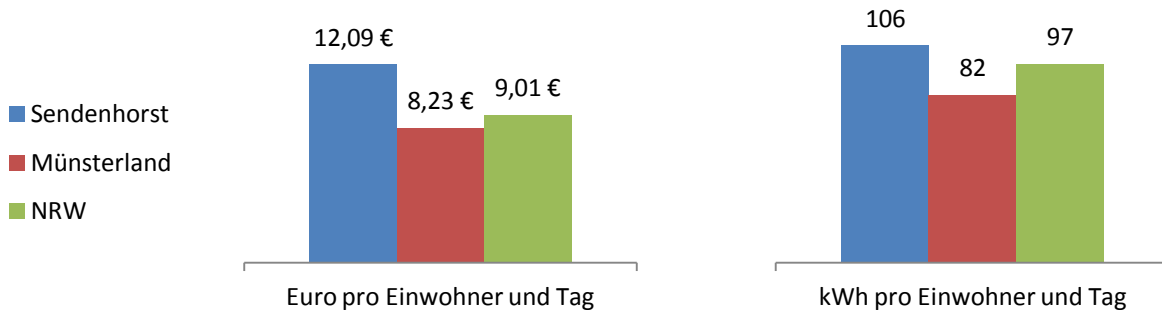
Summe der Energiekosten und des Energieverbrauchs im Jahr 2010

	Verbrauch in kWh/a	Kosten in €/a
Strom	106.704.685	16.353.267
Wärme	175.322.698	10.237.432
Kraftstoffe	228.904.307	31.800.641
Summe	510.931.690	58.391.340

Abbildung rechts: Anteile am Energieverbrauch



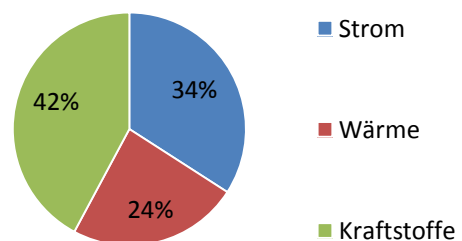
Energiekosten und Verbrauch pro Einwohner und Tag im Jahr 2010



Quelle: [15] [16] [17]

CO₂ Emissionen in Tonnen im Jahr 2010

Strom	57.486	t/a
Wärme	40.018	t/a
Kraftstoffe	71.096	t/a
Summe	168.600	t/a

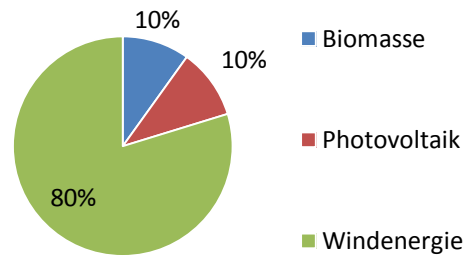


Quelle: [15]

Energiebereitstellung aus erneuerbaren Energien

Strombereitstellung im Jahr 2010

Produktionsart	Einspeisung in kWh/a	Vergütung in €/a
Biomasse	4.211.412	-
Photovoltaik	4.392.793	1.434.796
Windenergie	33.883.594	2.260.783
Deponie- und Klärgas	0	0
Grubengas	0	0
Wasserkraft	0	0
Summe	42.487.799	3.695.579

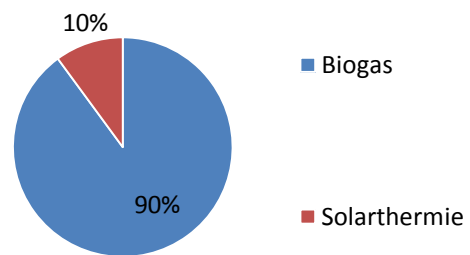


Stromeinspeisung aus erneuerbaren Energien nach Energieträgern

Quelle: [18]

Wärmebereitstellung im Jahr 2010

Produktionsart	(theoretische) Wärmebereitstellung in kWh/a
Biogas	6.450.000
Solarthermie	722.742
Geothermie	-
Summe	7.172.742



Wärmebereitstellung aus erneuerbaren Energien nach Energieträgern

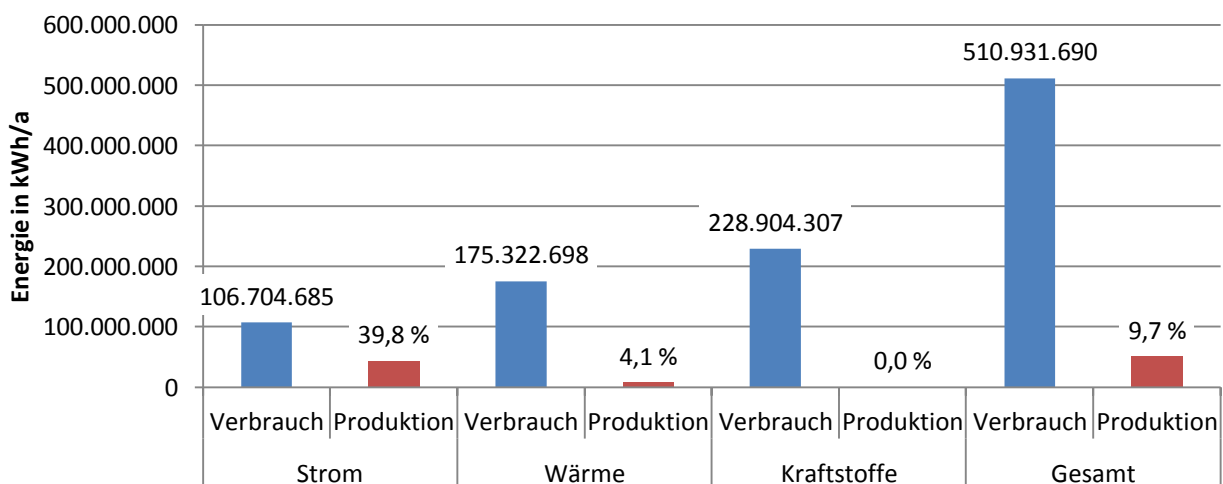
Quelle: [19] [20]

Energiebereitstellung aus erneuerbaren Energien im Jahr 2010

Gesamt	49.660.541 kWh/a
Einspeisevergütung in 2010	3.695.579 €/a

Endenergiebilanz

Gegenüberstellung von Endenergieverbrauch und Energiebereitstellung (Produktion) aus erneuerbaren Energien in Sendenhorst im Jahr 2010 in kWh/a



Quellen

- [1] Ministerium für Inneres und Kommunales des Landes Nordrhein-Westfalen (2012): Kreise, Städte und Gemeinden in NRW; online unter: <http://www.mik.nrw.de/nc/themen-aufgaben/kommunales/kommunale-adressen.html> zuletzt abgerufen am 22.12.2011
- [2] Landesbetrieb Information und Technik Nordrhein-Westfalen (IT.NRW) (2012): Kommunalprofil; online unter <http://www.it.nrw.de/kommunalprofil/index.html>. Abgerufen am 08.02.2012
- [3] Landesbetrieb Information und Technik Nordrhein-Westfalen (IT.NRW) (2012): Katasterfläche nach der tatsächlichen Art der Nutzung 2010; online unter: <https://www.landesdatenbank.nrw.de/ldbnrw/online/data;jsessionid=1EC5989D8CA0CDC3B452240122C7025A?operation=abruftabelleAbrufen&selectionname=33111-02ir&levelindex=1&levelid=1344428496657&index=6>. Abgerufen am 17.07.2012
- [4] Statistisches Bundesamt (DESTATIS) (2011): Alle politisch selbständigen Gemeinden mit ausgewählten Merkmalen am 31.12.2011 (4. Quartal); online unter: <https://www.destatis.de/DE/ZahlenFakten/LaenderRegionen/Regionales/Gemeindeverzeichnis/Administrativ/Archiv/GVAuszugQ/AuszugGV4QAktuell.xls>. Abgerufen am 22.02.2012
- [5] Landesbetrieb Information und Technik Nordrhein-Westfalen (IT.NRW) (2012): Wohngebäude, Wohnungen und Wohnfläche nach Anzahl der Wohnungen - Gemeinden - 2010; online unter: <https://www.landesdatenbank.nrw.de/ldbnrw/online/data;jsessionid=1EC5989D8CA0CDC3B452240122C7025A?operation=abruftabelleAbrufen&selectionname=31231-04ir&levelindex=1&levelid=1344428597475&index=1>. Abgerufen am 21.05.2012
- [6] Eigene Angabe der Kommune 2012
- [7] NRW.BANK (2012): Kommunalprofile für den Regierungsbezirk Münster 2010; online unter: <http://www.nrwbank.de/de/corporate/Publikationen/Publikationsinhaltsseiten/kommunalprofile-nrw/Kommunalprofile-Regierungsbezirk-Muenster.html>
- [8] Landesbetrieb Information und Technik Nordrhein-Westfalen (IT.NRW) (2012): Pendlerrechnung in Nordrhein-Westfalen 2010; online unter: <https://www.landesdatenbank.nrw.de/ldbnrw/online/data;jsessionid=3B2AE5E1A478AF2EF0E37C2C7A7D78FD?operation=statistikAbruftabellen&levelindex=0&levelid=1344425698444&index=1>
- [9] Eigene Erhebung 2012
- [10] ECORegion "Community Münsterland" September 2012
- [11] BDEW (2012): Strompreisanalyse Mai 2012; online unter: [http://www.bdew.de/internet.nsf/id/0E5D39E2E798737FC1257A09002D8C9C/\\$file/120525%20BDEW-Strompreisanalyse%202012%20Chartsatz%20gesamt.pdf](http://www.bdew.de/internet.nsf/id/0E5D39E2E798737FC1257A09002D8C9C/$file/120525%20BDEW-Strompreisanalyse%202012%20Chartsatz%20gesamt.pdf)
- [12] BDEW (2012): Strompreisanalyse Mai 2012; online unter: [http://www.bdew.de/internet.nsf/id/0E5D39E2E798737FC1257A09002D8C9C/\\$file/120525%20BDEW-Strompreisanalyse%202012%20Chartsatz%20gesamt.pdf](http://www.bdew.de/internet.nsf/id/0E5D39E2E798737FC1257A09002D8C9C/$file/120525%20BDEW-Strompreisanalyse%202012%20Chartsatz%20gesamt.pdf)
- [13] Bundesnetzagentur (2011): Jahresbericht der Bundesnetzagentur 2010; online unter: http://www.bundesnetzagentur.de/SharedDocs/Downloads/DE/BNetzA/Presse/Berichte/2011/Jahresbericht2010pdf.pdf?__blob=publicationFile
- [14] Mineralölwirtschaftverband e.V. (2010): Jahresbericht Mineralöl-Zahlen 2010; online unter: http://www.mwv.de/upload/Publikationen/dateien/JB_2010_dNrnbxXn6f7j2mf.pdf
- [15] ECORegion "Community Münsterland" Juli / August 2012
- [16] Eigene Berechnungen (2012) nach: www.adac.de, Mineralölwirtschaftverband e.V. (2010): Jahresbericht Mineralöl-Zahlen 2010; online unter: http://www.mwv.de/upload/Publikationen/dateien/JB_2010_dNrnbxXn6f7j2mf.pdf, Bundesnetzagentur (2011): Jahresbericht der Bundesnetzagentur 2010; online unter: http://www.bundesnetzagentur.de/SharedDocs/Downloads/DE/BNetzA/Presse/Berichte/2011/Jahresbericht2010pdf.pdf?__blob=publicationFile, BDEW (2012): Strompreisanalyse Mai 2012; online unter: [http://www.bdew.de/internet.nsf/id/0E5D39E2E798737FC1257A09002D8C9C/\\$file/120525%20BDEW-Strompreisanalyse%202012%20Chartsatz%20gesamt.pdf](http://www.bdew.de/internet.nsf/id/0E5D39E2E798737FC1257A09002D8C9C/$file/120525%20BDEW-Strompreisanalyse%202012%20Chartsatz%20gesamt.pdf)

- | | |
|------|--|
| [17] | Energie.Agentur.NRW (2010): Energie.Daten NRW 2010; online unter:
https://services.nordrheinwestfalendirekt.de/broschuerenservice/download/70937/energiedatennrw_2010.pdf . Abgerufen am 08.08.2012 |
| [18] | Bundesnetzagentur / Bezirksregierung Münster (2012) |
| [19] | Eigene Berechnung 2012 nach Anlagendaten Kreis Warendorf 2012, Herr Knab |
| [20] | Eigene Berechnung (2012) nach Energieagentur.NRW (2012): Installierte solarthermische Fläche nach Kommunen im Münsterland 2010 |

Impressum

Fachhochschule Münster

Prof. Dr.-Ing. Christof Wetter	Adresse: Stegerwaldstr. 39, 48565 Steinfurt Telefon: 02551 / 9-62725 Fax: 02551 / 9-62717 E-Mail: wetter@fh-muenster.de
Prof. Dr.-Ing. Bernhard Mundus	Adresse: Stegerwaldstr. 39, 48565 Steinfurt Telefon: 02551 / 9-62258 Fax: 02551 / 9-62140 E-Mail: mundus@fh-muenster.de
Dipl.-Ing. Elmar Brüggling M.Sc.	Adresse: Stegerwaldstr. 39, 48565 Steinfurt Telefon: 02551 / 9-62420 Fax: 02551 / 9-62717 E-Mail: bruegging@fh-muenster.de
Dipl.-Ing. Nicole Aben M.Eng.	Adresse: Stegerwaldstr. 39, 48565 Steinfurt Telefon: 02551 / 9-62443 Fax: 02551 / 9-62140 E-Mail: aben@fh-muenster.de
Dipl. Geogr. Hinnerk Willenbrink	Adresse: Stegerwaldstr. 39, 48565 Steinfurt Telefon: 2551 / 9-62548 Fax: 2551 / 9-62717 E-Mail: willenbrink@fh-muenster.de

LOTSE GmbH

Dr. Josef Gochermann	Adresse: Bahnhofstraße 5 Telefon: 0251 / 490999-11 Fax: 0251 / 490999-29 E-Mail: gochermann@lotse-gmbh.de
B.Eng. Torsten Heywinkel	Adresse: Bahnhofstraße 5 Telefon: 0251 / 490999-14 Fax: 0251 / 490999-29 E-Mail: heywinkel@lotse-gmbh.de

Auftraggeber im Rahmen der Handlungsleitlinie zur CO₂-Reduzierung im Münsterland

Bezirksregierung Münster

Dorothee Feller Regierungsvizepräsidentin	Adresse: Domplatz 1-3, 48143 Münster
Gregor Lange Regionalplaner	Adresse: Domplatz 1-3, 48143 Münster Telefon: 0251 / 411-1730 Fax: 0251 / 411-2622 E-Mail: gregor.lange@brms.nrw.de
Dr. Michael Wolf Regionalplanung	Adresse: Domplatz 1-3, 48143 Münster Telefon: 0251 / 411-1795 Fax: 0251 / 411-817 95 E-Mail: michael.wolf@brms.nrw.de
Hermann Henke Regionalplanung	Adresse: Domplatz 1-3, 48143 Münster Telefon: 0251 / 411-1794 Fax: 0251 / 411-817 94 E-Mail: hermann.henke@brms.nrw.de
Klaus Lauer Regionalplanung	Adresse: Domplatz 1-3, 48143 Münster Telefon: 0251 / 411-1800 Fax: 0251 / 411-818 00 E-Mail: klaus.lauer@brms.nrw.de